

06.02.2024
D. Dzienek
M. Kabezdzi
Biuro Rady

Starosta Zduńskowolski

ul. Złotnickiego 25




98-220 Zduńska Wola

Interpelacja międzysesyjna

STAROSTA






zgłoszona w dniu 30.01.2024r.

Działając w imieniu 
Hanna Iwanjuk


zamieszkałego w powiecie zduńskowolskim, adres : , w sprawie podziału działek w obrębie swojej i sąsiadującej nieruchomości działki:  (numeracja podstawowa bez wtórnego podziału) w obrębie 

Kieruję powtórnie pytania tak jak poprzednio, oraz ze względu na otrzymane ustnie na sesji w dniu 31.01.2024r. wyjaśnienia, iż nie można udzielić takich „dokładnych” informacji radnemu, proszę o podanie podstawy prawnej, która mówi o nie możliwości udzielania takich danych ?

Powtarzam pytania z poprzedniej interpelacji:

1. Jakie były powierzchnie działek nr:  w roku 2019?
2. Jaka były powierzchnie działek  pod koniec 2020r. po przeprowadzeniu prac geodezyjnych przez geodetę Panią Agnieszkę Kaczmarek?
3. Jakie są powierzchnie działek  w 2022r. po przeprowadzonych zmianach geodezyjnych?
4. Czy w dokumentacji odnoszącej się do działki  sąsiedztwa są dokumenty z podpisem Pana  odnoszące się do jakiegokolwiek sytuacji prawnej potwierdzającej: przyjęcia do wiadomości, wyrażenia zgody na zmiany, udzielonej informacji, skierowania informacji do urzędów gminnych , itp.?

Przyjmuję ,że odpowiedź na pytanie czwarte zostały udzielone w zakresie istniejącej dokumentacji w starostwie.

Żeby być w zgodzie z intencjami wnioskodawcy dodatkowo załączam pismo Pana  skierowane do mnie w którym zawarł te pytania:

radny

Zbigniew Piotrowski

